

**EKOMUZEUM
DOLINY KARPIA**

Perspektywy rozwoju Ekomuzeum Doliny Karpia

Zator, 2 września 2015

Barbara Kazior

Fundacja Miejsc i Ludzi Aktywnych



Europejski Fundusz Rolny na rzecz
Rozwoju Obszarów Wiejskich



Ekomuzeum Doliny Karpia



- **MIEJSCA I LUDZIE Z PASJĄ**
- sieć blisko 50 miejsc i obiektów, prezentujących dziedzictwo przyrodnicze i kulturowe 7 gmin
- utworzone w 2014
- Koordynowane przez Stowarzyszenie Dolina Karpia (LGR)
- oparte na współpracy wszystkich partnerów



Ulotka

1. Ośrodek Hodowli Zarodków
ul. Żurawia 3, 32-608 Osk
tel. 49 571 61 72
www.hodowlazarodk.com.pl
GPS: 49°57'52.7N 19°15'13.1E

2. Centrum Centrum Kultury, Cyfrowości i Sportu w Osiuku
ul. Cieszyńska 54, 32-608 Osk
tel. 49 550 38 88
www.kulturaosiek.com.pl
GPS: 49°56'47.47N 19°15'35.07E

3. Pasieka „Na Babacówce”, Tadeusz Babaczek
ul. Karłowicza 52, 32-608 Osk
tel. 49 550 38 88
GPS: 49°56'47.47N 19°15'35.07E

4. Iłba Regionalna Dolina Karpa
ul. Karłowicza 52, 32-608 Osk
tel. 49 550 38 88
GPS: 49°57'01.71N 19°15'45.07E

5. Centrum Centrum Kultury w Polance Wielkiej
ul. Żurawia 3, 32-608 Osk
tel. 49 571 61 72
www.hodowlazarodk.com.pl
GPS: 49°57'52.7N 19°15'13.1E

6. Pracownia artystyczna – Galeria Sztuki „U Kazi”
GPS: 49°56'29.97N 19°18'36.57E

7. Gospodstwo rybactwa, Krzysztof Kwiek
GPS: 49°55'47.47N 19°18'15.47E

8. Regionalny Ogród Sensoryczny (ROS) „Salutus”
GPS: 49°55'47.47N 19°18'15.47E

9. Pasieka nad Wisłą, Zygmunt Kurzak
GPS: 50°01'47.67N 19°23'42.67E

10. Warsztaty i wycieczki przyrodnicze z Towarzystwem na rzecz Ziemi
GPS: 50°17'36.68N 19°24'09.66E

11. Włkniarstwo, Andrzej Zwawa
GPS: 49°59'10.07N 19°22'40.07E

12. Regionalna Odrodzona Kultura Doliny Karpi w Zatorze im. Jana Matejki
GPS: 49°59'45.47N 19°25'04.07E

13. Edukacyjne Gospodstwo Agroturystyczne „Dworki Młynarski”
GPS: 49°58'13.27N 19°26'14.37E
i Młynarstwo Produkcja i Usługi, Witold Sopiński
GPS: 49°57'32.07N 19°25'45.87E

14. Iłba Regionalna Ziemi Zatorskiej i Doliny Karpi
ul. Rybnik 2, 32-648 Zator
tel. 49 551 21 22
www.zator.com.pl
GPS: 49°57'46.77N 19°26'17.47E

15. Park Zastawki Turystyczno-wypoczynkowy w Zatorze
ul. Plac Kościuszki 5, 32-640 Zator
tel. 49 551 21 22
www.zator.com.pl
GPS: 49°57'46.77N 19°26'17.47E

16. Łowiska „Podłozie”
Publika Ośrodek, 32-640 Zator
tel. 49 551 21 22
www.zator.com.pl
GPS: 50°00'34.77N 19°27'08.77E

17. „Galeria Sztuki Białowska Mira Sabotwicz”
ul. Żurawia 3, 32-640 Zator
tel. 49 551 21 22
www.zator.com.pl
GPS: 49°57'46.77N 19°26'17.47E

18. Łowiska „Pod Debem”
ul. Rybnik 2, 32-648 Zator
tel. 49 551 21 22
www.zator.com.pl
GPS: 49°57'46.77N 19°26'17.47E

19. Gospodstwo Agroturystyczne „Osioka w Dolinie Karpi”
GPS: 49°58'49.77N 19°28'46.87E

20. Ośrodek Kultury Gminy Tomice
Im. Wincentego Balczyka w Tomicach
GPS: 49°54'03.27N 19°29'09.87E

21. Gospodstwo Agroturystyczne „Stajnia Grudki”
GPS: 49°56'24.77N 19°28'49.07E

22. „Włkniarstwo” Teresa Tyrła
GPS: 49°56'18.037N 19°29'28.2367E

23. Piekarnia „Maja”, Kazimierz i Tomasz Stawicki
GPS: 49°56'48.21327N 19°30'11.03767E

24. „Farfurka” – Pracownia ceramiczno-gamniczna, Renata Skorzycska
GPS: 49°55'29.67N 19°30'42.187E

25. Iłba Regionalna przy parafii św. Mikłaja w Wilanowicach
GPS: 49°55'23.47N 19°32'18.07E

26. Gospodstwo Agroturystyczne „Na Roztoczynie i „Jantarystyczny”
GPS: 50°00'33.57N 19°32'12.87E

27. Pałac w Ryczowie
GPS: 49°58'50.77N 19°32'45.67E

28. Iłba Regionalna w Ryczowie
GPS: 49°59'15.77N 19°33'26.17E

29. Międzynarodowy Klub Kajakowy Łączęcy
GPS: 49°58'33.77N 19°35.77E

30. Inny, okazy i linia obronna oraz obszar pracy Budżet
GPS: 49°57'58.767N 19°36'11.03047E

31. „Dworki Na Winicy”
GPS: 49°56'52.57N 19°36'01.07E

32. Gospodstwo pasieczne „Pasieka u Wojtka”
GPS: 49°56'17.77N 19°36'57.57E

33. Gospodstwo agroturystyczno-sadownictwa Dworki-Sad
GPS: 49°56'00.27N 19°38'02.07E

34. Centrum Kultury i Promocji w Bieżynie
GPS: 49°57'54.77N 19°38'09.97E

35. Warsztaty Stowarzyszenia „Nowocześnie Gospodni”
GPS: 49°57'54.77N 19°38'09.97E

36. Wycieczki palem
GPS: 49°57'54.77N 19°38'09.97E

37. „Spizma Doliny Karpi”
GPS: 49°57'54.77N 19°38'09.97E

38. Pracownia Tworczą BE02
GPS: 49°55'47.77N 19°38'09.97E

39. Łowiska „Pod Debem”
GPS: 49°56'24.57N 19°40'42.47E

40. Galeria Stowarzyszenia Artystów Doliny Karpi Art De Ka
GPS: 49°56'41.77N 19°41'14.57E

41. Quest „Spacerem po stolicy Doliny Karpi”
GPS: 49°59'47.77N 19°26'20.207E

42. Quest „Stawy, ludzie, ptaki”
GPS: 50°00'14.67N 19°27'27.67E

43. Quest „Stalikiem włkniarstwa” w Włocławku
GPS: 49°56'15.87N 19°29'26.27E

44. Quest „Stalikiem Radwanów”
GPS: 49°57'54.77N 19°38'09.97E

17. Pałac w Ryczowie
ul. Rybnik 2, 32-648 Zator
tel. 49 551 21 22
www.zator.com.pl
GPS: 49°57'46.77N 19°26'17.47E

18. Łowiska „Podłozie”
Publika Ośrodek, 32-640 Zator
tel. 49 551 21 22
www.zator.com.pl
GPS: 50°00'34.77N 19°27'08.77E

19. Gospodstwo Agroturystyczne „Osioka w Dolinie Karpi”
GPS: 49°58'49.77N 19°28'46.87E

20. Ośrodek Kultury Gminy Tomice
Im. Wincentego Balczyka w Tomicach
GPS: 49°54'03.27N 19°29'09.87E

21. Gospodstwo Agroturystyczne „Stajnia Grudki”
GPS: 49°56'24.77N 19°28'49.07E

22. „Włkniarstwo” Teresa Tyrła
GPS: 49°56'18.037N 19°29'28.2367E

23. Piekarnia „Maja”, Kazimierz i Tomasz Stawicki
GPS: 49°56'48.21327N 19°30'11.03767E

24. „Farfurka” – Pracownia ceramiczno-gamniczna, Renata Skorzycska
GPS: 49°55'29.67N 19°30'42.187E

25. Iłba Regionalna przy parafii św. Mikłaja w Wilanowicach
GPS: 49°55'23.47N 19°32'18.07E

26. Gospodstwo Agroturystyczne „Na Roztoczynie i „Jantarystyczny”
GPS: 50°00'33.57N 19°32'12.87E

27. Pałac w Ryczowie
GPS: 49°58'50.77N 19°32'45.67E

28. Iłba Regionalna w Ryczowie
GPS: 49°59'15.77N 19°33'26.17E

29. Międzynarodowy Klub Kajakowy Łączęcy
GPS: 49°58'33.77N 19°35.77E

30. Inny, okazy i linia obronna oraz obszar pracy Budżet
GPS: 49°57'58.767N 19°36'11.03047E

31. „Dworki Na Winicy”
GPS: 49°56'52.57N 19°36'01.07E

32. Gospodstwo pasieczne „Pasieka u Wojtka”
GPS: 49°56'17.77N 19°36'57.57E

33. Gospodstwo agroturystyczno-sadownictwa Dworki-Sad
GPS: 49°56'00.27N 19°38'02.07E

34. Centrum Kultury i Promocji w Bieżynie
GPS: 49°57'54.77N 19°38'09.97E

35. Warsztaty Stowarzyszenia „Nowocześnie Gospodni”
GPS: 49°57'54.77N 19°38'09.97E

36. Wycieczki palem
GPS: 49°57'54.77N 19°38'09.97E

37. „Spizma Doliny Karpi”
GPS: 49°57'54.77N 19°38'09.97E

38. Pracownia Tworczą BE02
GPS: 49°55'47.77N 19°38'09.97E

39. Łowiska „Pod Debem”
GPS: 49°56'24.57N 19°40'42.47E

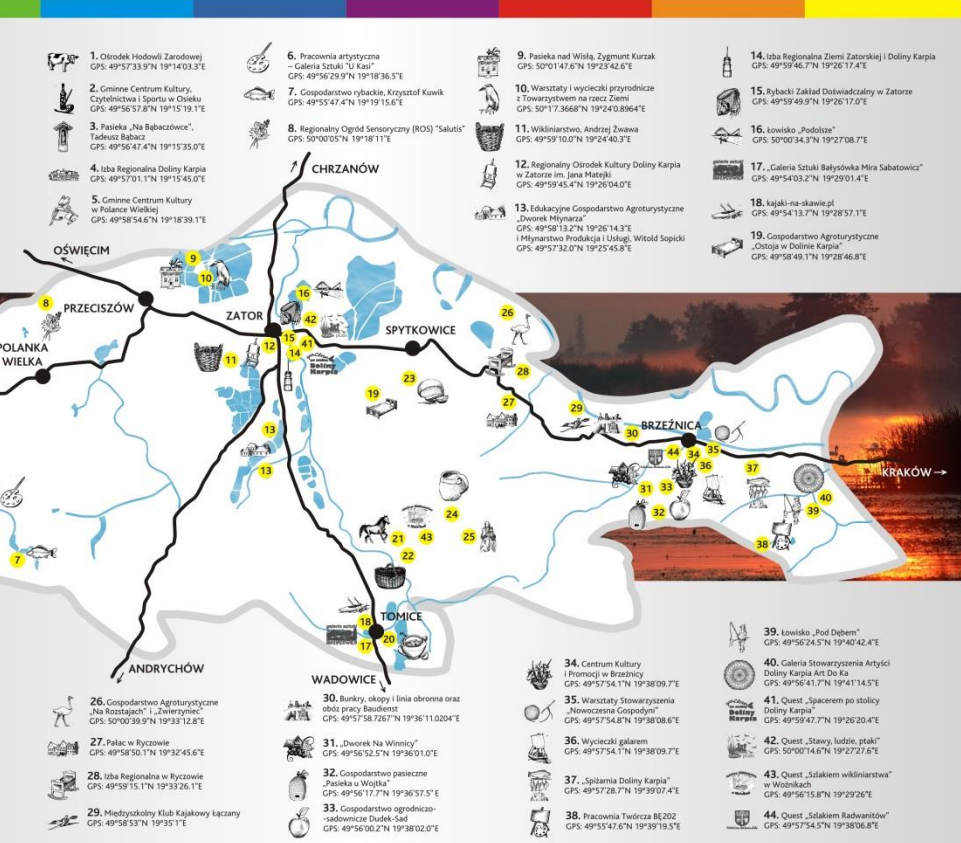
40. Galeria Stowarzyszenia Artystów Doliny Karpi Art De Ka
GPS: 49°56'41.77N 19°41'14.57E

41. Quest „Spacerem po stolicy Doliny Karpi”
GPS: 49°59'47.77N 19°26'20.207E

42. Quest „Stawy, ludzie, ptaki”
GPS: 50°00'14.67N 19°27'27.67E

43. Quest „Stalikiem włkniarstwa” w Włocławku
GPS: 49°56'15.87N 19°29'26.27E

44. Quest „Stalikiem Radwanów”
GPS: 49°57'54.77N 19°38'09.97E



QUESTY

41. Quest „Spacerem po stolicy Doliny Karpi”
Przebieg przy ul. Rybnik w Zatorze, 32-640 Zator
GPS: 49°57'46.77N 19°26'17.47E

42. Quest „Stawy, ludzie, ptaki”
Kociołka przy jeziorze Polnowie, 32-640 Zator
GPS: 50°00'14.67N 19°27'27.67E

43. Quest „Stalikiem włkniarstwa” w Włocławku
Przebieg przez lasy w Włocławku, 32-640 Zator
GPS: 49°56'15.87N 19°29'26.27E

44. Quest „Stalikiem Radwanów”
Przebieg po wsiach w okolicy Włocławka, 32-640 Zator
GPS: 49°57'54.77N 19°38'09.97E

LEGENDA

- Włocławki przyrodnicze
- Stalika i rybnictwo
- Przebiegi i szlaki historyczne
- Przebiegi lokalne
- Warsztaty tematyczne i zajęcia edukacyjne
- Siatki i gęsty
- Muzea, galerie i obiekty regionalne
- Rezerwacja na wakacje powiatowe
- Nowogród
- Kuchnia lokalna

MIĘSCA I LUDZIE Z PASIĄ

Ekumuzeum Doliny Karpi

UNIA EUROPEJSKA FUNDUSZ RYBACKI

OSTBY 2007 2013

OPISY

Współpracownicy i partnerzy

www.ekomuzeumdolinykarpi.pl

Duża tablica w Zatorze

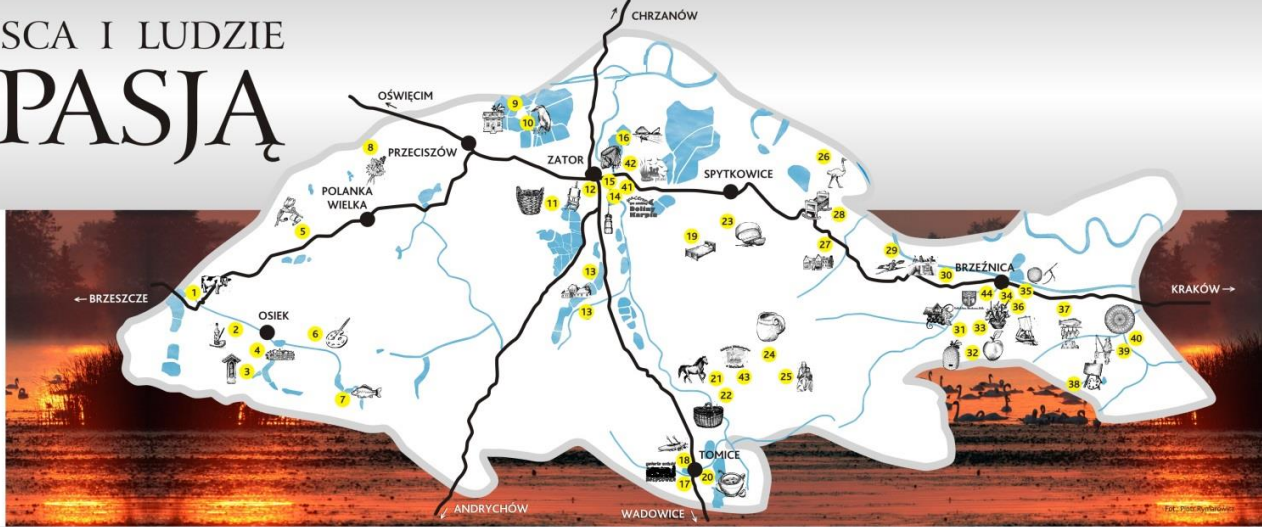


MIEJSCA I LUDZIE Z PASJĄ

Ekomuzeum Doliny Karpi prezentuje "żywe" dziedzictwo przyrodnicze, historyczne i kulturowe regionu Doliny Karpi zapraszając w ciekawe zakątki, gdzie można podziwiać malownicze krajobrazy, poznać unikatową przyrodę, dowiedzieć się, na czym polega gospodarka stawowa oraz posmakować lokalnej kuchni. Ekomuzeum to także okazja do spotkania z pasjonatami, którzy nie tylko opowiadają o swojej działalności, prezentują niezwykle wyrobę ale też uczą jak można je zrobić samemu.

Wszystkie miejsca i ich gospodarze zapraszają. Chętni proszeni są o wcześniejsze ustalenie terminu bezpośrednio z gospodarzami miejsc lub ze Stowarzyszeniem Dolina Karpi pełniącym funkcję Koordynatora Ekomuzeum.

Więcej informacji o Ekomuzeum Doliny Karpi na stronie: www.ekomuzeumdolinykarpi.pl



- 1. Ośrodek Hodowli Zarnowców**
ul. Zamkowa 3, 32-608 Olsztyn, tel. +48 603 672 727
GPS: 49°57'53.7N 19°14'03.5E
- 2. Centrum Centrum Kultury, Cyfrowości i Sportu w Olsztynie**
ul. Cieszyńska 30, 32-608 Olsztyn, tel. +48 33 404 10 89
GPS: 49°56'57.8N 19°15'19.1E
- 3. Pałeczka "Na Podkolanach", Tradycja Białacz**
ul. Karłowicza 32, 32-608 Olsztyn, tel. +48 500 099 968
GPS: 49°56'47.4N 19°15'35.0E
- 4. Iła Regionalna Doliny Karpi**
ul. Karłowicza 32, 32-608 Olsztyn, tel. +48 604 922 962
GPS: 49°57'1.7N 19°14'04.0E
- 5. Centrum Centrum Kultury w Polance Wielkiej**
ul. Długa 61, 32-607 Polanka Wielka, tel. +48 33 848 84 59
GPS: 49°56'54.6N 19°16'26.1E
- 6. Pracownia artystyczna "Galeria Smiak" "U Kasi"**
ul. Słowackiego 27, 32-608 Olsztyn, tel. +48 697 353 055
GPS: 49°56'28.7N 19°16'36.5E
- 7. Gospodarstwo rybactwa "Kryształek"**
ul. Smolnicka 3, 32-608 Olsztyn, tel. +48 603 368 368
GPS: 49°55'47.4N 19°19'15.0E
- 8. Regionalny Ośrodek Innowacji (ROi) "Salatus"**
ul. Wiatkowska 156, Poreba Wielka, 32-600 Olsztyn
tel. +48 780 123 138
GPS: 50°00'57.7N 19°18'11.1E
- 9. Pałeczka nad Wisłą, Zymunt Karzak**
ul. Wiatkowska 11a, 32-613 Przechodziec, tel. +48 604 504 660
GPS: 50°01'47.6N 19°23'42.6E
- 10. Warsztaty wyrobstwa przyrodniczego z tworzywem na rzecz Ziemi**
tel. +48 604 656 513 (Stowarzyszenie Cechów - przewodniczący warsztatów wyrobstwa przyrodniczego)
tel. +48 603 023 733 (Pojazd Rybniczy - organizacja)
GPS: 50°17'36.66N 19°24'08.64E
- 11. Wiatkowskie Koloniażerstwo**
ul. Bóguska 34, 32-640 Zator, tel. +48 33 841 27 05
GPS: 49°59'10.7N 19°24'40.2E
- 12. Regionalny Ośrodek Kultury Doliny Karpi**
w Zatorze im. Jana Marjańczyka
ul. Jana Marjańczyka 11, 32-640 Zator, tel. +48 368 301 886, +48 33 841 21 66
GPS: 49°58'46.7N 19°24'04.0E

- 13. Edukacyjne Gospodarstwo Agroturystyczne "Dziewek Mieleny"**
ul. Mieleny 202, 34-103 Witanowice, tel. +48 664 927 162, +48 33 823 00 96
GPS: 49°57'52.7N 19°25'45.5E
- 14. Iła Regionalna Ziemi Zatorskiej Doliny Karpi**
ul. Syrena 2, 32-640 Zator, tel. +48 603 036 381
GPS: 49°57'46.7N 19°28'17.4E
- 15. Rybacki Zakład Doświadczeń w Zatorze**
ul. Rybacki Kołomyjski 3, 32-640 Zator, tel. +48 33 841 21 28
GPS: 49°57'49.7N 19°28'17.0E
- 16. Łowisko "Podkolan"**
Podkolan 32-640 Zator, tel. +48 33 841 00 41, +48 509 465 914, +48 795 583 814
GPS: 50°05'41.7N 19°27'08.7E
- 17. "Galeria Słaki" Białobłeka Miła Sabotowicz**
ul. Św. Jakuba 2, 34-100 Tomice, tel. +48 606 998 332, +48 33 488 73 85
GPS: 49°54'03.7N 19°29'01.4E
- 18. Jajki na śniadanie**
ul. Podlesie 9, 34-100 Tomice, tel. +48 608 093 166
GPS: 49°54'13.7N 19°28'57.1E
- 19. Gospodarstwo Agroturystyczne "Ciepła w Dolecie Karpi"**
ul. Ciepła 105, 34-114 Bralin, tel. +48 512 448 332
GPS: 49°56'40.1N 19°28'46.8E
- 20. Ośrodek Kultury Gminy Tomice im. Wincentego Balczyka w Tomicach**
ul. Dworcowa 9, 34-100 Tomice, tel. +48 33 873 17 49
GPS: 49°54'03.7N 19°28'08.5E
- 21. Gospodarstwo Agroturystyczne "Słajka Grudki"**
ul. Kółkowna 21, 34-103 Wiatkowiec, tel. +48 33 879 46 86, +48 660 463 179
GPS: 49°56'24.7N 19°28'49.0E
- 22. "Wiatkowiec", Teresa Trybała**
ul. Świdłowska 57, 34-114 Bralin, tel. +48 668 465 163
GPS: 49°56'18.22N 19°29'28.9E
- 23. Pałeczka "Mała", Katarzyna i Tomasz Stalczyk**
ul. Wiatkowska 102, 34-114 Bralin, tel. +48 33 873 18 39
GPS: 49°56'18.22N 19°29'28.9E
- 24. "Farfuszki" - Pracownia ceramiczno-gamarnicza, Renata Skowroniuch**
ul. Krakowska 61, 34-103 Witanowice, tel. +48 660 723 714
GPS: 49°57'46.7N 19°24'04.0E

- 25. Iła Regionalna przy parafii Św. Mikołaja w Witanowicach**
ul. Św. Mikołaja 202, 34-103 Witanowice, tel. +48 666 031 372, +48 660 723 714
GPS: 49°57'52.7N 19°25'45.5E
- 26. Gospodarstwo Agroturystyczne "Na Rostkach" "Zielony"**
ul. Lipowa 8, 34-116 Spytkowo, tel. +48 33 879 17 34, +48 502 938 806
GPS: 50°00'39.7N 19°31'28.1E
- 27. Pałac w Ryzynie**
ul. Szkolna 30, 34-115 Ryzyn, tel. +48 663 752 842
GPS: 49°57'50.17N 19°32'45.6E
- 28. Iła Regionalna w Ryzynie**
ul. Szkolna 23, 34-115 Ryzyn, tel. +48 601 821 821, +48 600 502 082
GPS: 49°57'51.17N 19°32'26.1E
- 29. Medykalny Klub Kajakowy łączący kajakówkę 412, 34-115 Ryzyn, tel. +48 604 962 954
GPS: 49°57'53.7N 19°31'28.1E**
- 30. Bunkry, obiekty i linia obrony oraz obóz pracy Budowlani Kołomyjski, 34-114 Bralin, tel. +48 604 962 954
GPS: 49°57'53.7N 19°31'28.1E**
- 31. "Dziewek Na Wiatkach"**
Nowe Dwory 28, 34-114 Bralin, tel. +48 601 414 175
GPS: 49°56'52.7N 19°30'01.0E
- 32. Gospodarstwo pasieczne "Pieluska w Wojsku"**
Majdankowa 50, 34-114 Bralin, tel. +48 602 697 038
GPS: 49°56'12.7N 19°30'52.5E
- 33. Gospodarstwo ogrodniczo-sadownicze Dąbek-Sud**
Majdankowa 122, 34-114 Bralin, tel. +48 33 879 27 78
GPS: 49°56'00.7N 19°30'02.0E
- 34. Centrum Kultury i Promocji w Bralinie**
ul. Świdłowska 107, 34-114 Bralin, tel. +48 33 879 20 93
GPS: 49°57'54.7N 19°30'08.0E
- 35. Warsztaty Stowarzyszenia "Nowoczesna Gospodyni"**
ul. Krakowska 109, 34-114 Bralin, tel. +48 33 879 21 42
GPS: 49°57'54.7N 19°30'08.0E
- 36. Wydziałki galarium Stowarzyszenia "Malownicza Gmina"**
ul. Krakowska 109, 34-114 Bralin, tel. +48 33 879 24 72
GPS: 49°57'54.7N 19°30'08.0E

- 37. "Spłazina Doliny Karpi"**
Białobłeka 106, 34-114 Bralin, tel. +48 502 376 383, +48 784 377 387
GPS: 49°57'24.7N 19°30'02.0E
- 38. Pracownia Twórcza BZ02**
Berczyn 200, 34-113 Paszówka, tel. +48 502 931 349
GPS: 49°55'47.6N 19°30'18.0E
- 39. Leśniczka "Pod Dębem"**
34-113 Paszówka 184, tel. +48 608 686 780, +48 512 193 942
GPS: 49°56'24.7N 19°40'42.4E
- 40. Galeria Stowarzyszenia Artystów Doliny Karpi Art De Ko**
34-113 Paszówka 181, tel. +48 505 705 327
GPS: 49°56'41.7N 19°41'14.5E
- 41. Quest "Spacerem po stolicy Doliny Karpi"**
Parking przy Pałeczce Kosobudzkiej w Zatorze, 32-640 Zator
GPS: 49°57'47.7N 19°28'20.4E
- 42. Quest "Stawy, łąki, łąki"**
Kosobudzki Św. Jakuba, Pałeczka 26, 32-640 Zator
GPS: 50°00'46.7N 19°27'27.0E
- 43. Quest "Szlakiem wiatkowskim" w Wiatkach**
Parking przy kościele parafialnym w Wiatkach
GPS: 49°56'18.7N 19°29'28.1E
- 44. Quest "Szlakiem Radwontów"**
Pomnik na schyłkowej stronie Ustrzoki Gminy Bralin
ul. Krakowska 109, 34-114 Bralin, tel. +48 33 879 21 42
GPS: 49°57'54.7N 19°30'08.0E

Koordynator Ekomuzeum: Stowarzyszenie Dolina Karpi
ul. Rynek 2, 32-640 Zator
tel/fax: 33 841 18 87
e-mail: biuro.ig@dolinykarpi.org
www.ekomuzeumdolinykarpi.pl



Ekomuzeum Doliny Karpi powstało przy współpracy Stowarzyszenia Dolina Karpi i Udziałowców "Udziałowcy wsi i miasteczka" w ramach projektu 4.3 PO WFR 0001-2013

Operacja współfinansowana przez Unię Europejską ze środków finansowych Europejskiego Funduszu Rybackiego zapewniająca inwestycje w obszarach rybołówstwa

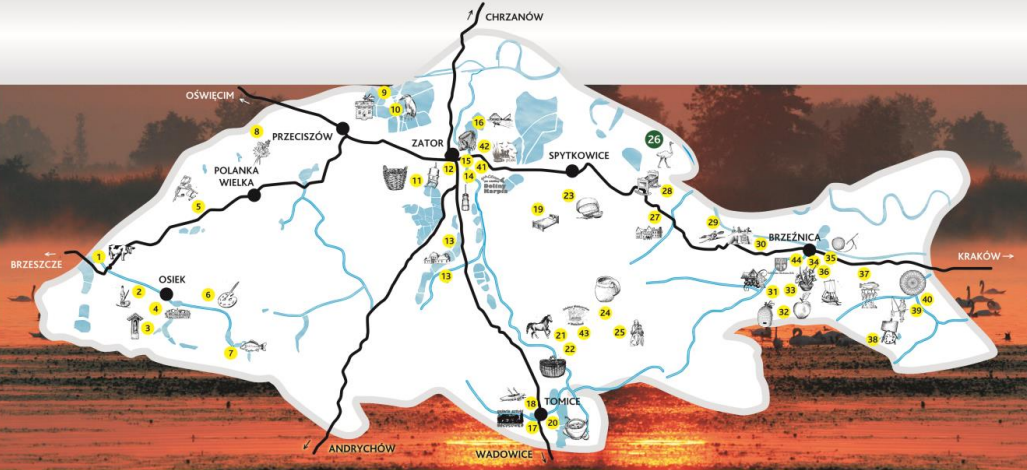
Ekomuzeum Doliny Karpi można też odwiedzić korzystając z aplikacji mobilnej:





MIEJSCA I LUDZIE
Z PASJĄ

26. Gospodarstwo Agroturystyczne „Na Rozstajach” i „Zwierzyniec”
ul. Lipowa 8, 34-116 Spytkowie
tel. +48 33 879 17 74, +48 502 938 806



Wszystkie obiekty Ekomuzeum Doliny Karpi:

1. Ośrodek Hodowli Zarodowej
2. Gminne Centrum Kultury, Czytelnictwa i Sportu w Osieku
3. Pasieka "Na Bąbaczówce", Tadeusz Bąbacz
4. Izba Regionalna Doliny Karpi
5. Gminne Centrum Kultury w Polance Wielkiej
6. Pracownia artystyczna - Galeria Sztuki "U Kasi"
7. Gospodarstwo rybackie, Krzysztof Kuwik
8. Regionalny Ogród Sensoryczny (ROS) "Salutis"
9. Pasieka nad Wisłą, Zygmunt Kurzak
10. Warsztaty i wycieczki przyrodnicze z Towarzystwem na rzecz Ziemi
11. Wikliniarstwo, Andrzej Żwawa
12. Regionalny Ośrodek Kultury Doliny Karpi w Zatorze im. Jana Matejki
13. Edukacyjne Gospodarstwo Agroturystyczne „Dworek Młynarza” i Młynarstwo Produkcja i Usługi, Witold Sopicki
14. Izba Regionalna Ziemi Zatorskiej i Doliny Karpi
15. Rybacki Zakład Doświadczalny w Zatorze
16. Łowisko "Podolsze"
17. „Galeria Sztuki Bałysówka Mira Sabatowicz”
18. kajak-i-skawie.pl

Atrakcją tego malowniczo położonego Gospodarstwa Agroturystycznego jest „Zwierzyniec”. Spotkać w nim można zarówno rzadkie, jak i popularne okazy ptaków i zwierząt, między innymi bażanty (mongolskie, kaukaskie, złote, srebrne), pawia, głuźca, kaczki krzyżówki wiślane, mandarynki, gęsi dzikie zbożowe. Można też zobaczyć danielę, strusia afrykańskiego, kucyki i kuca huculskiego. Właściciel opowiada ciekawe historie o mieszkańcach Zwierzynca i dziejach okolicy. Przy Gospodarstwie jest piękny ogród, z którego można obserwować zwierzęta. Jest też grill. Oferta dostępna od marca do października.

19. Gospodarstwo Agroturystyczne „Ostoja w Dolinie Karpi”
20. Ośrodek Kultury Gminy Tomice im. Wincentego Bałysa w Tomicach
21. Gospodarstwo Agroturystyczne „Stajnia Grudki”
22. "Wiklinex", Teresa Tyrła
23. Piekarnia „Maja”, Kazimierz i Tomasz Stańczyk
24. „Farfurka” – Pracownia ceramiczno-garnarska, Renata Skorzycńska
25. Izba Regionalna przy parafii św. Mikołaja w Witanowicach
26. Gospodarstwo Agroturystyczne „Na Rozstajach” i „Zwierzyniec”
27. Pałac w Ryczowie
28. Izba Regionalna w Ryczowie
29. Międzyskolny Klub Kajakowy Łączany
30. Bunkry, okopy i linia obronna oraz obóz pracy Baudienst
31. „Dworek Na Winnicy”
32. Gospodarstwo pasieczne „Pasieka u Wojtka”
33. Gospodarstwo ogrodniczo-sadownicze Dudek-Sad
34. Centrum Kultury i Promocji w Brzeźnicy
35. Warsztaty Stowarzyszenia "Nowoczesna Gospodyni"
36. Wycieczki galare, Stowarzyszenie „Malownicza Gmina"
37. "Spizarnia Doliny Karpi"
38. Pracownia Twórcza BŻ202
39. Łowisko "Pod Dębem"
40. Galeria Stowarzyszenia Artystów Doliny Karpi Art Do Ka
41. Quest „Spacerem po stolicy Doliny Karpi”
42. Quest „Stawy, ludzie, ptaki”
43. Quest „Szlakiem wikliniarstwa” w Woźnikach
44. Quest „Szlakiem Radwanitów”

www.ekomuzeumdolinykarpi.pl

Ekomuzeum Doliny Karpi można też odwiedzić korzystając z aplikacji mobilnej:



Ekomuzeum Doliny Karpi powstało przy współpracy Stowarzyszenia Dolina Karpi i LGR „Żabi Kraj” i LGR „Doroczka Sól i Wępiówek” w ramach środków A.2 PO KRYJ 2007-2013



Operacja współfinansowana przez Unię Europejską ze środków finansowych Europejskiego Funduszu Rybackiego wspierającego inwestycje w zrównoważone rybactwo.





[O EKOMUZEUM](#) [APLIKACJA](#) [MIEJSCA](#) [WYDARZENIA](#) [TRASY](#) [MAPA](#) [PLANER](#) [KONTAKT](#)



Łowisko „Podolsze”



omuzeumdolinykarpia.pl/site/about

105



Europejski Fundusz Rolny na rzecz Rozwoju Obszarów Wiejskich



Aplikacja mobilna



Aplikacja Ekomuzeum Doliny Karpia *Przewodnik mobilny*





Program rozwoju Ekomuzeum Doliny Karpia

Barbara Kazior
Fundacja Miejsc i Ludzi Aktywnych

Operacja współfinansowana przez Unię Europejską ze środków finansowych Europejskiego Funduszu Rybackiego zapewniająca inwestycję w zrównoważone rybołówstwo



Miejsca i ludzie z pasją



Deklaracja przystąpienia do Ekomuzeum Doliny Karpia

Nazwa / imię i nazwisko Członka Ekomuzeum, adres pocztowy, numer PESEL, nr ID, numer REGON, adres, telefon, e-mail, adres strony internetowej

Ja niżej podpisany/podpisana deklaruje przystąpienie/deklaruje przystąpienie reprezentowanego przeze mnie podmiotu¹ i działanie w ramach Ekomuzeum Doliny Karpia, rozumianego jako sieć obiektów, miejsc, partnerów indywidualnych, instytucji publicznych, organizacji społecznych i gospodarczych – zwanych Członkami Ekomuzeum, którzy tworzą wspólnie produkt turystyczno-edukacyjny w oparciu o lokalne dziedzictwo przyrodnicze i kulturowo-historyczne zgodnie z przyjętymi wspólnie kryteriami.

Deklaruję wolę działania zgodnie z przyjętymi kryteriami Ekomuzeum Doliny Karpia są:

- dostępność obiektu / miejsca, oferty warsztatowej – na określonych zasadach umówieniu telefonicznym).
- związek z lokalną kulturą, nawiązanie do miejscowych tradycji, historii, legend itp.
- autentyczność – trzymanie się autentycznych form, technik, tradycji, zwyczajów, wynikających ze specyfiki kulturowo-historycznej obszaru Ekomuzeum Doliny Karpia.
- działalność uwzględniająca potrzeby środowiska naturalnego i niepowodująca niekorzystnych skutków dla środowiska.
- wykorzystywanie w działalności przede wszystkim lokalnych zasobów i surowców w sposób zrównoważony.
- wiarygodność informacji – przekazywana wiedza i informacje są zgodne z aktualnym stanem wiedzy.

¹ Nieograniczone doświadczenie



Regulamin funkcjonowania Ekomuzeum Doliny Karpia

§ 1

Definicja Ekomuzeum Doliny Karpia

Ekomuzeum Doliny Karpia to sieć obiektów, miejsc, partnerów indywidualnych, instytucji publicznych, organizacji społecznych i gospodarczych – zwanych Członkami Ekomuzeum, którzy tworzą wspólnie produkt turystyczno-edukacyjny w oparciu o lokalne dziedzictwo przyrodnicze i kulturowo-historyczne zgodnie z przyjętymi kryteriami. Ekomuzeum powstało z inicjatywy Stowarzyszenia Dolina Karpia we współpracy z Grupą Inicjatywną – utworzone przez osoby, instytucje i organizacje społeczne i gospodarcze, które stworzyły pierwszą kompleksową ofertę Ekomuzeum.

§ 2

Kryteria dla Członków Ekomuzeum Doliny Karpia

Ekomuzeum działa w oparciu o wspólnie przyjęte kryteria, które obowiązują każdego Członka Ekomuzeum i są warunkiem przystąpienia nowych Członków, a którymi są:

- dostępność obiektu / miejsca, oferty warsztatowej – na określonych zasadach (np. na umówieniu telefonicznym).
- związek z lokalną kulturą, nawiązanie do miejscowych tradycji, historii, legend itp.
- autentyczność – trzymanie się autentycznych form, technik, tradycji, zwyczajów, wynikających ze specyfiki kulturowo-historycznej obszaru Ekomuzeum Doliny Karpia.
- działalność uwzględniająca potrzeby środowiska naturalnego i niepowodująca niekorzystnych skutków dla środowiska.
- wykorzystywanie w działalności przede wszystkim lokalnych zasobów i surowców w sposób zrównoważony.
- wiarygodność informacji – przekazywana wiedza i informacje są zgodne z aktualnym stanem wiedzy.

§ 3

Członkostwo w Ekomuzeum Doliny Karpia

- Członkiem Ekomuzeum Doliny Karpia jest każde osobe indywidualne, instytucje publiczne, organizacje społeczne czy gospodarcze, która tworzy ofertę w ramach Ekomuzeum i podpisała deklarację przystąpienia do Ekomuzeum Doliny Karpia.

Propozycje działań

- Włączenie nowych obiektów: tablice informacyjne i tabliczki ceramiczne
- Oznakowania drogowe – drogowaskazy do ekomuzeum od głównych dróg, kierujące do obiektów
- Duże tablice: wzorem tablicy w centrum Zatora, umieszczenie dużych tablic w innych punktach, najlepiej o wysokim natężeniu ruchu turystycznego.
- Projekt małej architektury dla całego terenu.



Propozycje działań

- Szkolenia i warsztaty dla zespołu Ekomuzeum – diagnoza potrzeb szkoleniowych, organizacja szkoleń (np. animacja, tworzenie produktów turystycznych, marketing, nowoczesne narzędzia promocyjne)
- Szkolenia dla osób obsługujących ruch turystyczny w ekomuzeum – np. przewodników turystycznych, story-tellerów, organizatorów ruchu turystycznego i in.
- Wizyty studialne



Europejski Fundusz Rolny na rzecz Rozwoju Obszarów Wiejskich



Program
Rozwoju
Obszarów
Wiejskich
na lata 2014-2020



Propozycje działań

- Zarejestrowanie nowego podmiotu – fundacji z działalnością gospodarczą do marketingu ofert i pakietów ofert pobytowych w ekomuzeum. Współpraca z biurami turystycznymi i tour-operatorami.
- Tworzenie pakietów ofert na bazie punktów ekomuzealnych.
- Strona www do sprzedaży i rezerwacji – najlepiej w oparciu o istniejącą stronę www.ekomuzeumdolinykarpia.pl



Propozycje działań

- Study-tour dla dziennikarzy z branży turystycznej.
- Gra terenowa po ekomuzeum (do rozegrania w trakcie jakiejś markowej imprezy w Dolinie Karpia).
- Rozwinięcie sieci questów – stworzenie aplikacji mobilnej sieci questów w Dolinie Karpia.



Konkursy dotacyjne

- Kryteria wyboru projektów - dodatkowe punkty dla Członków Ekomuzeum na rozwój, wzbogacenie oferty obiektu czy tworzenie wspólnej oferty z innym/innymi obiektami oraz dla obiektów, które złożyły deklaracje przystąpienia do Ekomuzeum i projekt dotyczy przygotowania oferty (dostosowanie miejsca do przyjmowania gości, zakup materiałów czy sprzętu niezbędnego do prowadzenia działalności).



Europejski Fundusz Rolny na rzecz
Rozwoju Obszarów Wiejskich



Program
Rozwoju
Obszarów
Wiejskich
na lata 2014-2020



Konkursy dotacyjne

- Zachęta w formie dodatkowych punktów dla Członków Ekomuzeum, którzy składają wniosek na rozwój swojej działalności i do projektu włączają działania, które będą wspierać rozwój i promować ekomuzeum, np. zrobienie dodatkowej tablicy, ulotek, tablic kierunkowych, gry, questu itp.



Barbara Kazior

Fundacja Miejsc i Ludzi Aktywnych

ul. Dolnych Młynów 7/6

31-124 Kraków

www.mila.org.pl

barbara.kazior@mila.org.pl

